








### ЛЕГЕНДА





-  Прелиминарни обухват плана детаљне регулације
-  Траса постојећег надземног далековода 35kV са заштитном зоном (20m обострано у односу на осу далековода)
-  Део надземног дела трасе постојећег далековода 35kV на коме се планира прелазак на подземни кабл и увођење у ПРП 35kV
-  Траса постојећег оптичког кабла - преузето из катастра подземних инсталација



### ГРАЂЕВИНСКО ЗЕМЉИШТЕ

Површина јавне намене

-  Коридор државног пута IIА реда број 225
-  Коридор некатегорисаног пута, к.п.бр. 2432 КО Ново село
-  Планирана траса приступног пута (шематски приказана траса пута)

### ПОЉОПРИВРЕДНО И ШУМСКО ЗЕМЉИШТЕ

-  Површине у функцији електроенергетске инфраструктуре - Погонска зграда за смештај постројења 35kV (шематски приказана позиција)
-  Површине и објекти у функцији производње енергије - Обновљиви извори енергије - соларна електрана
-  Пољопривредно земљиште
-  Шумско земљиште

Наручилац израде плана: <b>TERRA SOLAR d.o.o.</b> Ауто пут за Загреб бр. 22 11 080 Београд - Земун	Носилац израде плана: <b>ОПШТИНА ЛЕБАНЕ, Општинска управа</b> ул. Цара Душана 116 16 230 Лебане
Обрађивач плана: <b>"АРХИПЛАН" Д.О.О.</b> ул.Кнеза Михаила бр.66 АРАНЂЕЛОВАЦ	  
<b>ПЛАН ДЕТАЉНЕ РЕГУЛАЦИЈЕ</b> <b>ПОДРУЧЈА СОЛАРНЕ ЕЛЕКТРАНЕ ЛЕБАНЕ НОВО СЕЛО</b> <b>НА ТЕРИТОРИЈИ ОПШТИНЕ ЛЕБАНЕ</b>	
Назив листа: Концепција планиране намене површина	Назив плана: <b>ПЛАН ДЕТАЉНЕ РЕГУЛАЦИЈЕ</b> <b>ПОДРУЧЈА СОЛАРНЕ ЕЛЕКТРАНЕ ЛЕБАНЕ НОВО СЕЛО</b> <b>НА ТЕРИТОРИЈИ ОПШТИНЕ ЛЕБАНЕ</b>
Руководећи тим: одговорни урбаниста: дипл.инж.арх. Драгана Бига (200 0015 03) одговорни урбаниста: дипл.инж.арх. Јелена Милићевић (200 1479 14)	Димензија: 1:2500 Лист број: 2. Датум: новембар, 2022. год. <b>РАНИ ЈАВНИ УВИД</b>